Geoquest KATALOG

BESTELLEN WWW.GEOQUEST-SHOP.DE

» *auf fast 400 Seiten (gibt es) nicht nur alle wichtigen Klettergebiete der DDR und … anderer Ostblockländern zu sehen, sondern auch viele Seiten mit Alltagsdingen aus der DDR-Zeit zu bestaunen und dies auf hunderten meist farbigen Fotos.* «

Berndt Novack
http://barrynoa.blogspot.de

KLETTERGESCHICHTE

Nicht immer siegt, wer kühn gewagt.
Doch stets verliert, wer oft verzagt.
Gipfelbuch Heringsteinkegel 1958

LEBEN IN DEN KLEINEN FELSEN

AUTOR Gerald Krug
ISBN 978-3-00-053366-2
UMFANG 384 Seiten, Hardcover
FORMAT DIN-A5 Querformat
PREIS: 25,00 €

Wir reisen zurück in die Zeit der DDR und erleben, wie es war - das Klettern, Reisen und Leben unter Hammer und Zirkel im Ährenkranz. Ausgehend von den Erfahrungen des Autors Gerald Krug in den 80er Jahren erfahren wir, wie sehr Klettern als Lebensstil empfunden wurde und wie die Tücken der Diktatur des Proletariats umschifft werden konnten, um wunderbare Touren in die schönen Felsgebieten der DDR und weit darüber hinaus bis nach Mittelasien erleben zu können.
Viele Fotos, Grafiken, Karten, Comics und Abbildungen lockern das Buch auf. Dazu gibt es einen umfangreichen Anhang mit Glossar, Zeittafel zum Klettern in der DDR und weiteren Informationen.

Gerald Krug
Leben in den kleinen Felsen
Klettern in der DDR
Helmut Schulze

Lasst Euch entführen in eine Kletterwelt,
die außerhalb Sachsens nur wenig bekannt ist!

KLETTERGESCHICHTEN

Buch und Hörbuch!

DIE SPINNEN, DIE SACHSEN!

VON PETER BRUNNERT

AUTOR Peter Brunnert
ISBN 978-3-00-030606-8
UMFANG 290 Seiten
FORMAT DIN-A5 Querformat
PREIS: 22,00 €

SPECIAL

Hardcover, durchgehend farbig, viele Fotos, Gebietsinformationen zum Elbsandstein, wunderbare Comics, Sandsteinglossar

Im Sandsteinland passieren Dinge, die in anderen Klettergebieten der Welt undenkbar sind. Ursache sind die eigenen Regeln und das unverwechselbare Gepräge des unumstritten schönsten deutschen Mittelgebirges. Hier hat das Abenteuer abseits der rundumversichert-Gesellschaft noch seinen Raum!

Peter Brunnert erzählt skurrile Geschichten von haarsträubenden Erlebnissen einerseits und vom ganz normalen Wahnsinn, wie Sprüngen von Felsturm zu Felsturm, dem Übereinanderstellen von Menschen mitten in Kletterrouten sowie dem Zusammenstürzen von Kletterfelsen andererseits. Durch seinen unnachahmbaren Erzählstil werden Schreckgesichter zu Lachfalten umgestrickt.

Peter Brunnert
Die spinnen, die Sachsen!
Glaubwürdige und unglaubliche Klettergeschichten
aus dem Sandsteinland
Die spinnen, die Sachsen!
Peter Brunnert

»Beim Lesen der Stories kann man die Qualen und Schmerzen, aber auch die Erfolge und die Glücksgefühle der Protagonisten regelrecht nachempfinden.« klettern-in-rostock.de

KLETTERGESCHICHTEN

Pleiten, Pech und Pannen –
Unglaubliches aber tatsächlich Passiertes
aus dem Elbsandstein

KLETTERN IST SÄCHSY!

AUTOR Peter Brunnert
ISBN 978-3-00-045472-1
UMFANG 320 Seiten
FORMAT DIN-A5 Querformat
PREIS: 24,00 €

SPECIAL
Hardcover, durchgehend farbig, viele Fotos, Erstbegeherinfos zum Elbsandstein, wunderbare Comics, Sandsteinglossar

Peter Brunnert zieht wieder vom Leder! Wie beim 1. Buch „Die spinnen, die Sachsen!" werden abenteuerliche, eigenartige, skurrile, haarsträubende Geschichten aus dem Sandsteinland erzählt, die alle auf teils unglaublichen aber immer wahren Begebenheiten beruhen. Manche Stories sind so hanebüchen, dass man minutenlang den Kopf schütteln muss. Den Geschichten sind wunderbare Kletter- und Naturfotografien zur Seite gestellt. Die Lachmuskeln werden unterstützt von den inzwischen selbst schon zum Kult gewordenen Sandsteincomics von Axel Bierwolf. Auch für die Bildung ist gesorgt: diesmal werden die bedeutendsten Erstbegeher aus der Elbsandsteingeschichte vorgestellt - von 1888 bis heute.

Peter Brunnert
KLETTERN IST SÄCHSY!
Wahre Kletter-geschichten aus dem Sandsteinland

Uwe Daniel

»Dank ausführlichen Infos und tollen Bildern ein feines Geschenk für Kletterfreunde« www. alpenverein.de

BILDBAND & MEHR

Hochglanzbildband und Reisebericht in Einem

PASSION VERTICALE

AUTOREN Pirmin Bertle, Johannes Lüft und Elena Rüb
ISBN 978-3-00-038948-1
UMFANG 304 Seiten, Hardcover
FORMAT 27 x 20 cm (ca. DIN-A4 Querformat)
PREIS: 35,00 €

Ein Jahr Zeit um kletternd durch ganz Europa zu reisen!? – Eine ziemlich genialer Plan! 365 Tage unterwegs auf der Suche nach Europas schönsten Kletterspots. Pirmin Bertle, Johannes Lüft und Elena Rüb haben es wahr gemacht und reisten durch Gebiete, die Cracks und Einsteigern, Sportverrückten und Kulturinteressierten, Klassikerfans und Neulandsuchern – kurzum: allen Kletterern etwas zu bieten haben.

FOLGENDE KLETTERGEBIETE WERDEN VORGESTELLT:

Rawyl (Schweiz)
Gastlosen (Schweiz)
Céüse (Frankreich)
Tarn (Frankreich)
Kalymnos (Griechenland)
Geyîkbayiri (Türkei)
Sizilien (Italien)
Siurana (Spanien)
Margalef (Spanien)
Rodellar (Spanien)
Verdon (Frankreich)
Dolní Žleb (Elbtal, Tschechien)
Zillertal (Österreich)

PASSION VERTICALE
Florian Bertle
Johannes Lüth
Elena Rüb
PASSION VERTICALE
auf der Suche nach den besten Kletterspots Europas

Das ideale Geschenk für reiselustige Kletterer und Boulderer.

REISEBERICHT & BILDBAND

Erster deutschsprachiger Boulderbildband.

BLOCK 'N' ROAD

TAGEBUCH EINES ROADTRIPS DURCH DEN WESTEN DER USA

AUTOR Steffen Kern
ISBN 978-3-00-032595-3
UMFANG 204 Seiten
FORMAT 20x27cm Hochformat
PREIS 19,00 €

SPECIAL
Hardcover,
durchgehend farbig,
viele Fotos, Reiseinformationen und Glossar

Unendliche Weiten – Sternzeit 10/11-09. Riesige Felsbrocken bedecken den Planeten. Sie schreien danach, bestiegen zu werden! In Block 'n' Road wird der Traum vom Aufbruch wahr. Steffen Kern startet auf eigene Faust ohne Begleitung zu seinem persönlichen Abenteuer. Zu Beginn geht alles mögliche schief – doch dann kommt er an – im ständigen Unterwegs-sein. Ganz unvoreingenommen nutzt er seine Freiheit und lernt Menschen und Landschaften im Westen der USA kennen und lieben. Der Leser ist dank des authentischen Schreibstils und der atemberaubenden Aufnahmen immer hautnah dabei. Der erste Boulder-Bildband in deutscher Sprache lässt Kletteraugen glänzen und Boulderherzen höher schlagen!


Steffen Kern
BLOCK 'N' ROAD
Tagebuch eines Bouldertrips durch den Südwesten der USA
BLOCK 'N' ROAD
Steffen Kern

» Mit der Geschichte „Oskars größtes Kletterabenteuer“ und der „Affenfamilie Schimpanski“ können Kinder- und Jugendtrainer ihre Schützlinge motivieren und die einzelnen Klettertechniken Comic-und Storygestützt vermitteln. « klettern-shop.de

LEHRBUCH

Klettern lehren! Band 1

OSKAR LERNT LETTERN

Rene Kittel, Christiane Hupe
2. Auflage (erscheint 2020)

ISBN 978-3-00-045473-8
FORMAT DIN-A5 Querformat
PREIS 29,00 €

SPECIAL farbig, viele Zeichnungen, Fotos und Grafiken, neue Kletterspiele, therapeutisches Klettern

Oskar lernt klettern ist ein modernes Lehr- und Spielebuch, welches dem Trainer ein geniales Werkzeug in die Hand gibt. Mit seiner Hilfe können Kursreihen erstellt aber auch Einzeltrainings blitzschnell strukturiert werden. Übungen und Spiele sind thematisch geordnet und durch Inhaltsverzeichnis und Glossar trainingsspezifisch nachschlag- und anwendbar. Das Sonderkapitel Pädagogik und Didaktik eignet sich besonders für Sport- und Kletterlehrer. Kinder- und Jugendliche können mit dem Buch auch autodidaktisch Klettern lernen - es eignet sich also auch bestens als Geschenk von den Eltern.

Oskar lernt klettern
Kletterlehr- und Spielebuch
1
2
3
4
5
0
René Kittel
Christiane Hope
Oskar lernt klettern

Beim Bouldern geschehen deutlich mehr Unfälle als beim Seilklettern. Warum? Wir haben nie richtig fallen gelernt!

LEHRBUCH

Neue Serie: Klettern lehren! Band 2

FALLSCHULE BEIM BOULDERN

KLETTERN LEHREN! BAND 2

AUTOR Christiane Hupe
ISBN 978-3-9819515-4-7
UMFANG 80 Seiten
FORMAT DIN-A5 Querformat
PREIS 15,00 €

Kletterer knicken um, zerreißen sich Bänder oder Sehnen, brechen sich Knochen - und das alles sogar auf dem weichen Hallenboden. Die gesundheitlichen Gefahren des Boulderns werden eklatant unterschätzt.

Doch diesen Mißstand muss man nicht hinnehmen! Durch die Kenntnis der theoretischen Hintergründe, die zu erwartenden Energieumwandlungen beim Aufprall und die zu vermeidenden Körperstellungen kann man der Verletzungsgefahr effektive Maßnahmen entgegensetzen. Über die Anwendung der kleinen oder großen Fallschule kann man verletzungsvermeidendes Stürzen langfristig trainieren und perfektionieren.

Das neue Lehrbuch bietet die Anleitung dazu. Es dient nicht nur dem individuellen Boulderer als Leitfaden, sondern ist darüber hinaus ein wichtiges Werkzeug für Übungsleiter und Trainer, die mit ihren Gruppen langfristig Sturzerfahrung und Kompetenz steigern und perfekt auf den Leistungsstand zugeschnittene Fallübungen in das Training integrieren können.

Das Buch ist das weltweit erste seiner Art und - das zeigen die Unfallzahlen in den Boulderhallen - überfällig!

FALLSCHULE
BEIM BOULDERN
CHRISTIANE HÜPE
LEHREN

Als Nachschlagewerk sollte dieses Buch zwischen Kochbuch und Bibel in jedem Klettererhaushalt zu finden sein.

LEHRBUCH

Geoquest Kletterlehrbuch Teil 1
(aktualisierte 4. Auflage, Hardcover)

KINDERKOPF UND AFFENFAUST

DAS SOFTWAREBUCH

AUTOR Gerald Krug
ISBN 978-3-00-014952-8
UMFANG 352 Seiten, farbig
FORMAT DIN-A5 Querformat
PREIS 25,00 €

Knoten, Schlingen, Seile – für den Anfänger ein nahezu unüberschaubares Gewirr. Aber keine Angst: 7 Knoten reichen für den Start in die vertikale Laufbahn! Diese Basisknoten werden mit einfachen Worten und klaren Abbildungen erklärt. Der Profi wird nützliche Knoten für Situationen finden, die über den Sportkletteralltag hinausgehen.

Darüber hinaus gibt es Antwort auf die Fragen:

Welches Seil sollte ich kaufen?
Wie vermeide ich selbsttätiges Ausklinken von Expreßschlingen?
Was hält eine Schlinge?
Wann reißt das Seil?

Außerdem gibt es Tipps und Tricks, welche sonst in keinem Lehrbuch zu finden sind.

Und einmalig in Buchform: Sächsische Knotenschlingen vom einlitzigen Sackstich bis zur voluminösen Affenfaust!

4. komplett überarbeitete Auflage
Kinderkopf und Affenfaust
Kletterlehrbuch
Gerald Krug
Kinderkopf und Affenfaust Kletterlehrbuch
Gerald Krug

» Bisher unveröffentlichte technische Details machen das Buch zur Wissens-Fundgrube für jeden, der etwas mehr über seine Ausrüstung erfahren will. « www.climbing.de

LEHRBUCH

Geoquest Kletterlehrbuch Teil 2

HEXEN UND EXEN

DAS HARDWAREBUCH

AUTOR Gerald Krug
ISBN 978-3-00-020535-4
UMFANG 397 Seiten, farbig
FORMAT DIN-A5 Querformat
PREIS 25,00 €

SPECIAL
Slackline, Seilbahn, Brückenspringen

Sichern, Klettern, Abseilen – was braucht man dafür und wie benutzt man die mittlerweile fast schon unüberschaubare Vielfalt der Geräte?

Das Buch gibt die Antworten und zeigt in klaren Worten und anschaulichen Grafiken und Fotos Tipps und Tricks, die es sonst noch in keinem Lehrbuch zu finden gibt. Weitere Kapitel geben einen Überblick über Spezialausrüstung und Anwendungstechniken für Technisches Klettern, Big Walls und Industrieklettern.

HEXEN und EXEN
– Kletterlehrbuch –
Gerald Krug
GEO
Gerald Krug
HEXEN und EXEN
Kletterlehrbuch

» Noch nie wurde in deutscher Sprache das Thema Kletter- und Bouldertechnik so grundlegend und umfassend behandelt, wie in diesem 416 Seiten starken, üppigst bebilderten Schmöker. « klettern-Magazin

LEHRBUCH

Geoquest Kletterlehrbuch Teil 3

DIE 4. DIMENSION

KLETTER- UND BOULDERLEHRBUCH

AUTOR Gerald Krug
ISBN 978-3-00-027868-6
UMFANG 416 Seiten, farbig
FORMAT DIN-A5 Querformat
PREIS 29,90 €

SPECIAL
Beispielrouten aus den Klettergebieten Mitteleuropas für jede Klettertechnik

Klettern und Bouldern boomt. Immer mehr Menschen entdecken die Vielfalt der dreidimensionalen Bewegung. Dass dabei Fragen zu den richtigen Bewegungstechniken aufkommen, ist ganz klar. Dieses Buch gibt die Antworten und noch mehr. Es unterhält mit interessanten Erlebnisberichten und macht mit einer üppigen Fotoausstattung Lust auf Klettern weltweit.


Die 4. Dimension
Kletter- und Boulderlehrbuch
Gerald Krug

Wenn man kletternd in der Welt unterwegs ist und mit anderen Felsfreaks auf das Thema Elbsandsteingebirge zu sprechen kommt, hüpfen beim Gegenüber die Augenbrauen oft in Richtung Zimmerdecke und Besorgnis mischt sich in den Duktus: Ist das nicht das Gebiet, wo man Knoten in die Felsen presst? Tatsächlich ja, man tut ein solches und Tradition wird auf der deutschen Seite des Felsgebirges ganz groß geschrieben. Dort steigt man ausschließlich auf freistehende Türme und wie man sich zum Beispiel sich ins Gipfelbuch einträgt, ist in §2.11 des Regelwerks in 13 Unterpunkten akribisch genau vorgeschrieben. Auch der anzuwendende Kletterstil ist genau definiert. Es kann sogar passieren, dass fanatische Felstaliban unbotmäßige Regelverstoßer am Vorstiegsseil rüde nach unten zerren. Doch was viele nicht wissen: das Elbsandsteingebirge gehört nicht allein den Deutschen! Tatsächlich finden sich die festesten und von der Struktur her formenreichsten Felswände auf der anderen Seite der Grenze – in Tschechien! Dort hat man sich ab den 70er Jahren von den deutschen Gipfelstürmer-Ahnen emanzipiert und ist eigene Wege gegangen. Und so kommt es, dass zwischen Hřensko und Děčín nicht nur an mehr oder weniger bröseligen Felstürmen geturnt wird, sondern an hohen, festen Massiven mit eisenhaltigem gelben, braunen, ja manchmal sogar rötlichen Felswänden. Die Community zeichnet sich hier durch deutlich größere Toleranz gegenüber anderen Stilen aus – was der Vielfalt der Klettermöglichkeiten gut tut. Tatsächlich gibt es im beeindruckenden Felscanyon über der Elbe zwar nur wenige Gipfel, dafür aber kilometerlange Wandfluchten bis 80 Meter Höhe mit Linien, die man in dieser Form auf der deutschen Seite vergeblich suchen würde. Weit über 5000 Kletterwege ziehen sich inzwischen dort in die Höhe

und sorgen durch Menge und Anspruch dafür, dass es nie zu voll wird und man immer einen Sektor finden kann, in dem man selbst am Wochenende völlig allein ist. Hier bietet sich dem Kletterherz alles, was man sich nur vorstellen kann. Von der Harakiri-Route mit einem Ring auf 70 Metern über traditionell mit Ringen ausgestattete Wege, wie man sie auch auf der deutschen Seite findet sowie mit Kontenschlingen und Ufos gut abzusichernde 70-Meter-Risse bis hin zu den mit Bühlerhaken vernünftig abgesicherten modernen Klettereien, die schon einen



Teresa Schneider klettert *Zlate listi VIIIb*.
Foto: Christiane Hupe

gewissen Sportklettercharakter aufweisen.
Die meisten Aktiven kommen heute wegen der besser abgesicherten Routen hierher und – das darf ich nicht verschweigen – wegen des Aprés-climb mit Gulasch, Knödel und dem tschechischen Bier, welches (Kopf an Kopf mit seinem fränkischen Konkurrenten) das beste der Welt ist.
Die lokalen Kletterer treffen sich in Kostis Pub und abends werden die vollbrachten Heldentaten diskutiert. Das Bier fließt in Strömen und mit jedem Pivo mehr werden die Kletterziele des nächsten Tages ambitionierter.
Nur 10 Minuten oberhalb des Pubs befinden sich schon die drei Hauptsektoren der linken Elbseite. Senkrechte und überhängende Wände mit Bändern, Slopern, Löcher, Rissen und Leisten lassen Kletterherzen höher schlagen. Scheinbar bestens gesichert ziehen sich Haken- und Ringlinien in die Höhe. Aber Obacht: bis zum ersten Bohrhaken in 8 Meter Höhe muss auch erst einmal geklettert werden und das kann manchmal ganz einfach sein, fallweise aber schon mächtig tricky. Immer öfter sieht man deshalb Sportler mit Clipsticks auftauchen. Das wird zwar toleriert, wer aber die Einheimischen aufmerksam beobachtet, dem wird ein belustigtes Blinzeln nicht entgehen. Mit einem Satz Knotenschlingen kommt man nämlich in der Regel auch gut bis zum ersten Clip.
Auf der rechten Elbseite befindet sich mit dem Belveder der beste Aussichtspunkt oberhalb der Wände. Unterhalb reihen sich exzellente Sektoren perlschnurartig aneinander. Schon von der Elbe aus kann man die Steilheit ermessen: Da, wo der Fels hell ist, hängt er über, da wo er schwarz ist, lehnt er sich zurück. Besonders intensiv erlebt man das an der Großen Bastei, wo uns die Route *Von Ring zu Ring* (*Kruh za kruhem*) VIIIc (frz. ca. 6c) durch die gesamte 80-Meter-Wand führt.

Unten hell und steil, legt sich Wand oben leicht zurück und wird rabenschwarz. Fest ist sie überall, und während die athletische Kletterei unten restlos begeistert, darf man oben noch einmal den geübten Plattenschleicher zeigen. Belohnt wird man mit einer Ausgesetztheit und einem Wahnsinnsblick über das Elbtal, den man sein Leben lang nicht vergessen wird.



Der Führer für das beste Sandsteinklettergebiet Europas wird auf Seite 45 vorgestellt.

Einzigartige Linien im rauen Basalt westlich von Koblenz.

Der Kletterführer Mayen beschreibt ein Gebiet, wie es einzigartig in Mitteleuropa ist. Fester, rauer Basalt wartet mit unvergleichlichen Riss- und Verschneidungslinien auf Kletterer, die das Besondere suchen.

Von komplett mit Bolts abgesicherten Wandklettereien bis hin zu cleanen Rissen ist für jeden etwas dabei. Hausmeister

KLETTERFÜHRER

Deutsch & Englisch
Der GPS-Guide schafft Klarheit im Felsenlabyrinth von Ettringen und Kottenheim.

SCHWARZE SÄULEN
KLETTERFÜHRER MAYEN

AUTOR Alexander Schmalz-Friedberger
ISBN 978-3-00-018186-3
UMFANG 336 Seiten
FORMAT DIN-A5 Querformat
PREIS 26,00 €

Alexander Schmalz-Friedberger beschreibt über 1400 Routen auf 336 Seiten. Das Buch ist keine bloße Toposammlung sondern erzählt auch die Geschichte des Kletterns in dieser landschaftlich so reizvollen Region. Unterhaltsame Zitate und spaßige Comics sorgen für Kurzweil in der Kletterpause. Attraktive Aufnahmen und Geschichten rund um's Klettern eingefügt in ein ansprechendes Layout runden das Werk ab.

Viele Topos, Fotos und Comics. Komplett farbig, mit geologischen und touristischen Informationen!

Dies ist der erste Kletterführer für das gesamte Sauerland! Auf 192 Seiten werden 12 Klettergebiete detailliert mit Topos und Routenkommentaren dargestellt. Viele farbige Fotos machen das Werk zu einem Augenschmaus. Was das Buch von vielen anderen Kletterführern abhebt, sind die zahlreichen Hintergrundinformationen zu den Felsen von der Entstehungsgeschichte der Gesteine bis hin zur Bedeutung der faszinierenden Strukturen an den einzelnen Felsen. Der kletternde Geologe Mark Keiter führt uns durch die Wunderwelt der Gesteine.

Das Sauerlandbuch ist der erste Geo-Kletterführer Deutschlands!

KLETTERFÜHRER

LAND DER TAUSEND BERGE

KLETTERFÜHRER SAUERLAND

AUTOR Fritz Blach
ISBN 978-3-00-038258-1
UMFANG 192 Seiten
FORMAT DIN-A5 Querformat
PREIS 22,00 €

Klettern in Thüringen ist erlebte Vielfalt!

Thüringen ist das Reich der Steine: Falkenstein, Aschenbergstein, Hangsteine, Koppenstein, Hermannsteine, Winterstein und Heinrichsbacher Stein heißen wichtige Kletterziele.
Es sind nahezu alle Gesteinsarten vertreten, an denen man klettern kann.

KLETTERFÜHRER

Kletterführer mit vielen Fotos, Comics und Karten.
Neuauflage mit Fototopos

STEINREICH
KLETTERFÜHRER THÜRINGEN

AUTOREN Thomas Hocke & Gerald Krug
UMFANG 416 Seiten
FORMAT DIN-A5 Querformat
PREIS 29,90 €

Das „SteinReich"-Buch ist ein „fettes Teil" mit Eiskletterführer und vielen neuen Routen aus dem ganzen Freistaat. Voll farbig und ganz schön dick kommt er daher. Mit dabei: das Thüringer Prunkstück Hülloch! Ebenfalls erstmalig beschrieben: der Sandstein-Spot Arenshausen im Norden des Landes. Freut Euch auf ein schönes Buch mit viel Kletterstoff ...

Das umfangreiche farbige Buch beschreibt alle Klettermöglichkeiten zwischen Magdeburg, Halle, Leipzig und Döbeln und macht Lust auf eine Entdeckungstour im Land von Saale, Mulde und Zschopau.

Was das Klettergebiet so beliebt macht, sind neben den kurzen Zustiegen, die allesamt unter 5 Minuten liegen, das solide Gestein und die Lage im mitteldeutschen Trockengebiet. Dies gestattet an den vielen Südwänden zeitiges Klettern im Frühjahr, wenn anderswo noch Schnee liegt, sowie spät im Herbst, wenn der Sandstein schon mit Regenwasser getränkt ist. Im Sommer locken die klaren Steinbruchseen zum Bad.

Als special werden alle Klettertürme der Region von Magdeburg bis Wippra vorgestellt und das Kletterhallenkapitel weist uns den Weg in der Indoorsaison.

Kletterführer in Deutsch und Englisch
3. Auflage

KLETTERFÜHRER

ROTGELBES FELSENLAND
KLETTERFÜHRER MITTELDEUTSCHLAND

AUTOR Gerald Krug
ISBN 978-3-00-023134-6
UMFANG 320 Seiten
FORMAT DIN-A5 Querformat
PREIS 27,00 €

Klettern im grünen Herzen der Stadt Halle

Der Kletterführer Riveufer enthält ein komplettes Update zum Kletterführer Rotgelbes Felsenland. Inhalt: Neuer Riveufer-Guide, Galgenberg/Halle: Sektor Galgenwand saniert, darüber hinaus neue Wege und Kombinationen am Sektor Alpine Trainingswand, Aktienbruch (20 neue Routen!), Spielberg (ein komplett neuer Sektor eingebohrt, ein anderer Sektor massiv erweitert, neue Topos), Gaudlitzberg (neuer Sektor Plattenzauber, Felsberäumung und Routenveränderung in der Mitte, 3 neue Topos), Brandis Ostbruch (der komplette Bruch wurde saniert und mit neuen Haken und Routen versehen, alle Topos neu), Golzernmühle bei Grimma (Routenzahl verdoppelt - komplett neue Topos!), Schwemmteichbruch bei Grimma (viele neue Wege - komplett neue Topos).

KLETTERFÜHRER

Der neue Klettergarten in Halle
und neue Topos für das Rotgelbe Felsenland

RIVEUFER

AUTOR Gerald Krug
ISBN 978-3-9819515-2-3
UMFANG 80 Seiten
FORMAT DIN-A5-Querformat
PREIS 12,00 €



Ein einzigartiges Gestein mit exzellenter Reibung!

Der Rochlitzer Berg ist als Relikt vulkanischer Aktivität (daher der Titel des Buches) ein bedeutendes Naherholungsziel in Westsachsen. Er bietet schöne Wege vom Gipfel, über die dicht bewaldeten Flanken bis hinunter an die Zwickauer Mulde und in den gleichnamigen Ort mit dem sehenswerten Schloss Rochlitz. Zum Klettern ist die auf dem Gipfelbereich befindliche Steinbruchlandschaft ein kleiner Juwel. Knapp 100 Kletterrouten bieten die optisch attraktiven roten Felsen. Ergänzend wird eine kurze und eine lange (Tages-) Wanderung vorgestellt, so dass alle Voraussetzungen für ein perfektes Familien- oder Gruppenwochenende gegeben sind.

Der neue Klettergarten im Dreistädtedreieck
Leipzig-Dresden-Chemnitz

KLETTERFÜHRER

DER SÄCHSISCHE VULKAN

KLETTER- UND WANDERFÜHRER ROCHLITZER BERG

AUTOR Tom Ehrig und Gerald Krug
ISBN 978-3-9819515-3-0
UMFANG 80 Seiten
FORMAT DIN-A5-Querformat
PREIS 15,00 €

Der erste komplette Erzgebirgsketterführer!

Rauer Granit und griffiger Gneis sind die Charaktergesteine der Region, die an den bis zu 60 Meter hohen Felsen Aufstiege unterschiedlichster Stile bieten. Von den Plattenkletterei an der Russenwand über die technischen Bewegungswunder in der Wolkensteiner Schweiz und im Müglitztal bis zu ausgefallenen Riss- und Dachkletterei an den Greifensteinen reicht die Palette der Spezereien. Tradition und Moderne reichen sich die Hand in einer Vielzahl von Routen, denn dem

KLETTERFÜHRER

Der 464-Seiten-Almanach für das Erzgebirge und sein Vorland

GLÜCK AUF!

DIE KLETTERFELSEN DES ERZGEBIRGES UND SEINES VORLANDES

AUTOREN Ingo Röger, Sebastian Flemmig, Gerald Krug
ISBN 978-3-00-052908-5
UMFANG 464 Seiten
FORMAT DIN-A5-Querformat
PREIS 32,00 €

Aktiven bleibt es selbst überlassen, ob er komplett geboltete Wege wählt, die Mischform bevorzugt oder auch mal einen cleanen Riss durchwegs selbst absichern möchte. Zahlreiche Gebiete locken durch ihre Bademöglichkeiten vor allem im Sommer die Kletterer an, während die sonnigen Südwände der Vorlandgebiete attraktive Ziele in der Übergangsjahreszeit darstellen. Als Special werden einige Felsen der tschechischen Seite vorgestellt.

Klettern und Bouldern im Großstadtdschungel!

Der Kletterführer beschreibt alle möglichen und unmöglichen Klettereien Preussens. Einen solchen Führer hat die Welt noch nicht gesehen: Klettern an Bunkern, Brücken, Ruinen, Klettertürmen und Findlingen. Und ganz im Süden der einzige Naturkletterfels des Landes Brandenburg.
Auf 320 Seiten gibt es neben detaillierten Topos Geschichten zu den einzelnen Locations und aufwendig recherchierte Hintergrundinformationen. Viele Fotos und Comics verführen zum Blättern und Schmunzeln. Die umfangreiche Ausstattung mit Karten macht den Stadtplan entbehrlich. Also viel Spaß bei climbing and clubbing! Ein moderner Kletterführer, wie es noch keinen zweiten gibt!

Kletterführer Berlin - Brandenburg
mit vielen Fotos, Comics und Karten.

KLETTERFÜHRER

DICKES B
KLETTERFÜHRER BERLIN – BRANDENBURG

AUTOR Gerald Krug
ISBN 3-00-016977-6
UMFANG 192 Seiten
FORMAT DIN-A5 Querformat
PREIS 24,00 €

Der herausnehmbare Innenstadtplan führt Euch sicher durch den Großstadtdschungel!

Der Harz ist eines der verborgenen Kletterjuwelen Deutschlands. Erstklassig reibiger Granit und großzügige Linien verleiten hier zum Lossteigen. Exakte Fototopos, genaue Karten und Insiderinfos zu den Routen zeigen erstmalig in einem Führer ganz intuitiv, wo man die besten Routen genießen kann.

Was den Harz so besonders unter den deutschen Mittelgebirgen macht, ist nicht nur seine Lage, die ihn beispielsweise von Hamburg, Hannover, Magdeburg und Berlin aus so gut erreichbar sein lässt. Es ist die schöne Mischung aus vielen komplett gebolteten Routen und natürlichen Linien, die fast immer mit Klemmkeilen und Friends perfekt abgesichert werden können. Alle Felsen sind von der Okertalstraße aus sehr schnell erreichbar.

Der Kletterführer Harz Rocks 2 mit den übrigen Felsen des Harzes erscheint 2021.

KLETTERFÜHRER

Das Okertal ist das mit Abstand größte und routenreichste Klettergebiet des Harzes und nimmt deshalb den gesamten Teil 1 ein.

HARZ ROCKS 1

Kletterführer Okertal

AUTOR Axel Hake
ISBN 978-3-9819515-0-9
FORMAT 19 cm Quadratformat
UMFANG 288 Seiten
PREIS 34,00 €

Das Buch stellt die Gebiete von Eifel, Siebengebirge, Bergischem Land und dem Ruhrgebiet vor und beschreibt die Klettermöglichkeiten detailliert Route für Route. Mit Liebe gezeichnete Topos wechseln sich ab mit anregenden Kletteraufnahmen, detaillierten Karten, Insider-Routeninformationen, Infos zu touristischen Sehenswürdigkeiten sowie geologischen Hintergrundinfos.

Kletterführer Rheinland
(mit Eifel und Ruhrgebiet)

KLETTERFÜHRER

DIE BESTEN IM WESTEN

KLETTERFÜHRER RHEINLAND

AUTOR Fritz Blach
ISBN 978-3-00-053512-3
UMFANG 272 Seiten
FORMAT DIN-A5 Querformat
PREIS 27,00 €

Als schönes Special enthält der Führer die Hohenzollernbrücke in Köln, welche mit ihren Natursteinmauern viele verschiedene Toproperouten mit spektakulärem Blick auf den Dom bietet.

Fotos und Comics. Komplett farbig, mit Insider-Hintergrund-Informationen

Bouldern kommt! Und zwar so stark, dass die Schwierigkeitsgrade purzeln wie die Dominosteine. Doch bis es für den einzelnen so weit ist, steht viel Training auf dem Programm. Schwierige Bewegungsaufgaben lesen, interpretieren und umzusetzen, lernt man jedoch nur begrenzt in der Halle. Wer wirklich erfolgreich werden möchte, Natur liebt und

BOULDERFÜHRER

die ungelogen schönsten Topos der Welt (schaut's euch an!)

AUFSCHWUNG OST

BOULDERFÜHRER MITTELDEUTSCHLAND

AUTOREN Benjamin Gerono und Tino Kluge
ISBN 978-3-00-041340-7
UMFANG 430 Seiten
FORMAT innovatives 19-cm-Quadratformat
PREIS 28,00 €

Marksteine des Sports klettern möchte, geht nach draußen. Und da hat das auf den ersten Blick so flach erscheinende Mitteldeutschland einiges zu bieten: natürlich den heimischen Porphyr, den Nebraer Sandstein und abgefahrene Builderingziele von Magdeburg über Halle bis Leipzig, die in ihrem Abwechslungsreichtum deutschlandweit ihresgleichen suchen. Knallerspots wie Beucha bieten Probleme bis Fb8a.

Wir gehen steil!

Thüringen ist etwas ganz Besonderes auf der Boulderlandkarte Deutschlands. Wo sonst findet man Spots in beinahe allen Gesteinsarten? Vom steilen Konglomerat des Hüllochs über die runden Granitboller Ruhlas, den löchrigen Kalk der Saalfelder Gebiete, über den genial strukturierten und wabigen Sandstein im Eichsfelder Land bis hin zum klassischen und freundlichen Porphyr im Lauchagrund und schlussendlich dem Wahnsinnsbasalt der nahen Rhön wird alles geboten. Das Bouldern kann hier nicht langweilig werden!
Der vorliegende Boulderführer beschreibt insgesamt 14 Gebiete mit weit über 1100 Bouldern in den Schwierigkeitsgraden Fb1 bis Fb8b+.

Bouldern vom Eichsfeld-Sandstein über den Porphyr des Hüllochs bis zum Basalt der Rhön

BOULDERFÜHRER

BLOCREICH
BOULDERFÜHRER THÜRINGEN

AUTOR Thomas Hocke
ISBN 978-3-00-045471-4
FORMAT DIN-A5 Querformat
SPECIAL Fototopos, Karten, Comics, Interviews, Boulderfotos
PREIS 27,00 €



Das größte Bouldergebiet der Welt!

Dass ein Bouldergebiet so groß ist, dass man selbst vom höchsten Punkt in keiner Richtung ein Ende sieht, ist schon ungewöhnlich. Dass aber davon über 90% noch nie beklettert wurden, ist unglaublich. Gut für uns, denn so passt alles noch in ein Buch! Über 1400 Probleme rund um den Tempelbezirk und Hampi-Island reichen für mehrere Kletterleben. Neben dem Bouldern gibt es auch eine Reihe von Routen. Wer ein Kletterparadies unter Palmen sucht und Wärme mag, wenn bei uns der Frost knirscht, wird hier fündig. Auf geht's!

BOULDER- & KLETTERFÜHRER

Englisch & Deutsch,
Komplett farbig, mit Hintergrundinformationen!

GOLDEN BOULDERS
KLETTERFÜHRER HAMPI

AUTOREN Christiane Hupe und Gerald Krug
ISBN 978-3-00-041342-1
FORMAT DIN-A5 Querformat
UMFANG 352 Seiten
SPECIAL Unmengen von Karten, Draufsicht-und Fototopos, Kletterbilder und Comics.
PREIS 29,90 €

»Erstmals wurde ein kompletter Reiseführer integriert. Christiane Hupes und Gerald Krugs Teneriffa-Führer setzt einen neuen Maßstab unter den Kletterführern.« *Der Klemmkeil - norddeutsches Klettermagazin*

Deutsche Winterkälte - Du kannst kommen! Wir haben das bücherne Rezept gegen Erkältungen, Dunkel-Depressionen und Schneematsch-Phobien: die Anleitung zum Tanz auf dem Vulkan. Gemeint ist der Pico de Teide, der mit seinen über 3700 Metern nicht nur der höchste Berg Spaniens ist, sondern mit seiner Lage in den maritimen Subtropen Klettergebiete zu seinen Füßen versammelt, die weltweit ihresgleichen suchen. Der vertikale Tanz an den gelben, grauen und roten Felsen Teneriffas ist für jede Urlaubszeit eine sichere Option, denn nicht umsonst nennt man sie die „Insel des ewigen Frühlings".

Deutsch

KLETTER-REISE-FÜHRER

TANZ AUF DEM VULKAN

KLETTER-REISE-FÜHRER TENERIFFA

AUTOREN Christiane Hupe und Gerald Krug
ISBN 978-3-00-034799-3
UMFANG 288 Seiten
FORMAT DIN-A5 Querformat
PREIS 27,00 €

»Mit der 2. Auflage seines Kletterführers Rumänien übertrifft Gerald Krug nicht nur Walter Kargel um Längen sondern auch sich selbst: So bildhaft detailliert, ausführlich beschrieben und mit zahlreichen Zusatz-Infos wie Anreise, Unterkünfte, Restaurants etc. gespickt setzt er Maßstäbe!«
René Thiel, www.rennkuckuck.de

Go East! Das junge Mitgliedsland der EU wird vom gewaltigen Karpatenbogen durchzogen. An dessen Gipfeln und Flanken finden sich Kletter- und Bouldergebiete für jeden Geschmack. Ob Sportkeks, Boulderer oder Abenteuerkletterer - jeder hat hier in über 30 Gebieten die Qual der Wahl.

KLETTERFÜHRER

Deutsch, Englisch und Rumänisch,

DIMENSION VERTICAL
KLETTERFÜHRER RUMÄNIEN

AUTOR Gerald Krug
ISBN 978-3-00021794-4
UMFANG 440 Seiten
FORMAT DIN-A5 Querformat
PREIS 29,00 €

Der komplett dreisprachige Führer gibt Zusatzinformationen zu Unterkünften, Sightseeing und Bademöglichkeiten. Zusätzlich erleichtert ein integriertes kleines Wörterbuch mit Begriffen aus Alltag und Klettern das Reisen. Über 30 Klettergebiete im ganzen Land werden mit Karten, Topos und Routenlisten detailliert beschrieben. Comics und Kletterfotos machen Lust, sofort aufzubrechen, ins Land zwischen Karpaten und Schwarzem Meer.

Ganz klar, Bornholm ist für Familien eine echte Alternative zu Südfrankreich und Co.

Ganz Dänemark ist besetzt von den Dünen! Ganz Dänemark? Nein, eine von unbeugsamen Felsen bevölkerte Insel hört nicht auf, der Ostseebrandung Widerstand zu leisten.
Und das wehrhafte kleine Eiland hat es in sich. Es gibt hunderte Routen in bestem Granit. Egal ob Trad- , Sportklettern oder Bouldern, jeder kommt auf seine Kosten. Und der klettermufflige Lebenspartner bräunt sich derweil entspannt (mit den Kindern) am Ostseestrand. Für die Ruhetage werden zahlreiche Tipps zu Ausflugzielen vorgestellt , wodurch das Buch „ganz nebenbei“ zum vollwertigen Reiseführer avanciert.

Deutsch und Englisch
2. Auflage 2020

KLETTER-REISE-FÜHRER

BORNHOLM ON THE ROCKS
KLETTER-REISE-FÜHRER BORNHOLM

AUTOR Karsten Kurz
ISBN 978-3-00-041341-4,
FORMAT DIN-A5 Querformat
UMFANG 402 Seiten
SPECIAL Navigationskarte für Ruhetage
PREIS 32,00 €



Sonne, Meer und Fels:
Griechenland - wir kommen!!!

Fels, Meer und Strand sind überall reichlich vorhanden und erlauben den perfekten Urlaub für die gesamte Familie. Unser Kletter-Reise-Führer ist der verlässliche Begleiter für den kombinierten Urlaub und gibt neben den detaillierten Topos zahlreiche Infos für Wanderungen und Kultur.

KLETTER-REISE-FÜHRER

Deutsch & Englisch (English and German)

ARGOLIS

KLETTER-REISE-FÜHRER ARGOLIS

AUTOR Jeannette und Hans Weninger
ISBN 978-3-00-056066-8
UMFANG 240 Seiten
FORMAT DIN-A5 Querformat
PREIS 27,00 €

Autor Hans Weninger fährt gemeinsam mit seiner Frau Jeannette seit über 14 Jahren regelmäßig auf die Argolis, macht dort Erstbegehungen und dokumentiert alles.

Jahrtausendealte Kultur trifft auf modernen Sport - spannender kann ein Führer nicht sein!

Der Klettersport entwickelt sich im Iran rasant - es werden viele neue Routen eingerichtet und in den meisten großen Städten gibt es bereits Kletterhallen. Die meisten Routen sind sehr gut abgesichert und so hängt man sich in der Regel 10 Exen an den Gurt und los gehts!

Deutsch & Englisch & Farsi
(English and German and Farsi)

KLETTER-REISE-FÜHRER

FACE OF IRAN

KLETTER-REISE-FÜHRER IRAN

AUTOREN Christiane Hupe, Gerald Krug, Kristina Friedrichs, Nasrin Nikbaksh, Halle 2017
ISBN 978-3-00-056067-5
UMFANG 208 Seiten
FORMAT DIN-A5 Querformat
PREIS 29,90 €

Das Buch beschreibt ausschließlich Sportklettergebiete, welche sich überwiegend in der Umgebung der großen Städte befinden. Das macht die Verbindung von Kletter- und Kulturreise sehr einfach.

Eisgipfel und Felsgrate beschreibt die einmalige Alpenlandschaft des oberen Pitztals um die Wildspitze, dem mit 3768 Metern höchsten Berg von Nordtirol und des zweithöchsten Berges von ganz Österreich.
Hier, in einem ausgedehnten Tourengebiet rund um die Braunschweiger Hütte des DAV gibt es Unternehmungen für jeden Geschmack: Gletscher- und Hochtouren, Wanderungen, Mehrsseillängenrouten, Sportkletterrouten, Eisklettern, Ski- und Schneeschuhtouren
Sowohl die einfachen Gipfelanstiege als auch ambitionierte

TOURENFÜHRER

Mit Fototopos und Fotoanstiegsskizzen

EISGIPFEL UND FELSGRATE

TOURENFÜHRER PIZTAL (ÖSTERREICH)

AUTOR Kai Maluck
ISBN 978-3-00-045474-5
UMFANG 208 Seiten, durchgehend farbig
FORMAT DIN-A5-Querformat
PREIS 22,00 €

Mehrseillängentouren werden im Buch beschrieben. Für den Quickie am Abend gibt es natürlich auch noch die Zwei-Seillängentour direkt über der Hütte.
Die Firn- und Eisrinnen sorgen für lecker Eis im Sommer wie im Winter. Nur für den Winter sind die aufgeführten Ski- und Schneeschuhtouren.
Tal und Hochlage beherbergen 5 Klettergärten, in denen alle Schwierigkeitsgrade vertreten sind.

Das beste Sandsteinklettergebiet Europas

Insider wissen es schon seit vielen Jahren: die Elbwände besitzen den festesten Sandstein des Gebirges und übertreffen auch denjenigen des Bielatals. Durch die bis zu 80 Meter hohen Steilwände des Elbcanons ziehen sich Linien, die man auf der deutschen Seite vergeblich suchen würde. Von den beiden böhmischen Kneipen im Ausgangsort Dolní Žleb (Niedergrund) sieht man schon die schönen gelben, braunen und schwarzen Farben sowie die fantastischen Eisenbänder in den Felsen.Der Kletterführer ist der erste (und einzige) welcher das Elbtal auf Topos darstellt. Die Routen haben detaillierte Informationen zur Absicherung und zur wahren Schwierigkeit.

Tschechisches Elbsandsteingebirge

KLETTERFÜHRER

KLETTERFÜHRER ELBTAL

ERSTER TOPOFÜHRER DES GEBIETS

AUTOREN Gerald Krug und Jörg Andreas
ISBN 978-3-9819515-1-6
UMFANG 528 Seiten
FORMAT 19 cm - Quadratformat
PREIS 39,90 €

Die Lehrbuchreihe „Klettern lehren“ richtet sich an all jene, die ihre Begeisterung für die Bewegung in der Vertikalen an andere weitergeben wollen: Gruppenleiter, Trainer, Lehrer, Dozenten oder einfach nur Kletterbegeisterte, die Freunden den Sport näherbringen wollen.

Der Band Sicherungslehre befasst sich mit allen Inhalten rund um Seil, Karabiner und Haken. Von der Vermittlung des Achterknotens, über das Lernen und Lehren der korrekten Seilhandhabung, bis hin zum durchdachten Aufbau eines hintersicherten Vorstiegs wird alles ausführlich erklärt. Für viele Themen werden methodische Reihen vorgestellt, welche das kleinschrittige Lernen komplexer Inhalte ermöglichen.

LEHRBUCH

Klettern Lehren Band 3
erscheint im Herbst 2020

KLETTERN LEHREN – SICHERUNGSLEHRE

AUTORIN Christiane Hupe
FORMAT DIN-A5-Querformat
SPECIAL farbig, viele Zeichnungen, Fotos und Grafiken, aktueller Stand der Sicherungstechnik, methodische Reihen zum Vermitteln komplexer Inhalte

Bereits erschienene Bände der Geoquest-Reihe “Klettern Lehren”:

» **Oskar lernt klettern** - Lehr- und Spielebuch (siehe Seite 12)
» **Fallschule für das Bouldern** (siehe Seite 14)

ERZBLOC – BOULDERFÜHRER ERZGEBIRGE ERSCHEINT 2020

AUTOREN Robin Berg und Viktor Bauch
SPECIAL farbige Fototopos, Karten, GPS-Daten und QR-Codes, Insiderinfos

Der neue Führer für das Erzgebirge beinhaltet das weit bekannte Chemnitztal und dokumentiert die vielen neuen Boulderprobleme dort. Er lüftet den Schleier einiger bisheriger secret spots und zeigt die unglaubliche Vielfalt der großen und kleinen Felsgebiete zwischen Plauen und Dresden.

BOULDERFÜHRER TENERIFFA

ERSCHEINT 2020

AUTOR Walter Goller
SPECIAL farbige Fototopos, Karten, GPS-Daten und QR-Codes Insiderinfos

Endlich wird er möglich: der Boulderurlaub im Land der milden Temperaturen auf der wunderbaren Insel vor Afrika. Das neue Buch beschreibt die Vielfalt der Gebiete und Stile von der Platte bis zum Hammerdach in bestem Gestein unter Palmen. Günstige Flüge, Mietwagen und Unterkünfte machen diesen Ausflug für jeden zur guten Option, wenn in Mitteleuropa die Kälte Einzug hält. An den besten DWS-Spots lassen sich Baden und Bouldern bestens miteinander verbinden.

Kletterer sind Verrückte. Drei Leidenschaften machen sie ruhelos: Klettersucht-Felsfieber-Draussenwahn. Wer klarstellen möchte, dass er Teil der vertikalen Community ist, kann dies nun mit den neuen Aufklebern deutlich machen – egal, ob am Fahrrad, am Auto oder an der Zimmertür. Klettersucht ist unheilbar!

AUFKLEBER 0,50 €, 3er Pack: 1,00 €

AUFKLEBER & POSTKARTEN

Klettern in **Sachsen-Anhalt** ist in Deutschland bisher noch nicht so bekannt. Dabei sind im nördlichsten Mittelgebirge Deutschlands, dem Harz, einige der besten Granitklettergebiete unseres Landes zu finden. Daneben ist das Porphyrklettergebiet um Halle ein Magnet für Kletterer aus vielen benachbarten Bundesländern. Zusätzlich ist die Region reich an speziell für den Sport gebauten Klettertürmen.

POSTKARTE 0,50 €

BÜCHER UNSERER PARTNERVERLAGE

OSTHARZ
Klaus Paul
19,90 €

KLETTER- UND BOULDER-FÜHRER OSTSACHSEN
Jürgen Schmeißer
25,00 €

KLETTERFÜHRER ZITTAUER GEBIRGE
Jürgen Schmeißer
24,40 €

TOPOFÜHRER BIELATAL
Jürgen Schmeißer
25,00 €



TOPOFÜHRER RATHEN UND WEHLEN
Jürgen Schmeißer
25,00 €

TOPO-KLETTERFÜHRER OSTTEIL SÄCHSISCHE SCHWEIZ Reike Rassbach
34,95 €

TOPO-KLETTERFÜHRER NORDTEIL SÄCHSISCHE SCHWEIZ Reike Rassbach
34,95 €

TOPO-KLETTERFÜHRER SÜDTEIL SÄCHSISCHE SCHWEIZ Reike Rassbach
34,95 €

BÜCHER UNSERER PARTNERVERLAGE

KLETTERFÜHRER FRANKENJURA BAND 1
Gebro (Röker)
32,00 €

KLETTERFÜHRER FRANKENJURA BAND 2
Gebro, (Röker)
32,00 €

BOULDERFÜHRER HARZ BLOCK
Heiko Apel
31,00 €

BOULDERFÜHRER CHEMNITZTAL
OAP
15,00 €

KLETTERFÜHRER ALPEN TEIL 1
Volker Roth und Nicole Luzar
38,95 €



KLETTERFÜHRER ALPEN TEIL 2
Volker Roth und Nicole Luzar
42,95 €



KLETTERFÜHRER ALPEN TEIL 3
Volker Roth und Nicole Luzar
48,95 €

SPORTKLETTER-AUSWAHL-FÜHRER SCHWÄBISCHE ALB
Gebro
24,80

ALLGÄU-ROCK
Gebro
28,00 €

SICILY ROCK – KLETTERFÜHRER SAN VITO LOCAPO
Gebro
26,95 €

THERAPEUTISCHES KLETTERN
Rene Kittel
34,95 €

ROCKLANDS SÜDAFRIKA
2. Auflage Scott Noy
45,00 €



PAULES KLETTERBIBEL BELOGRADTSCHIK
Klaus Paul
27,90 €

OBOULDERING BAHRATAL
Michael u. Sven Scholz
25,00 €

TELEPHON: +49 345 6887519
E-MAIL: KONTAKT@GEOQUEST-VERLAG.DE
INTERNET: WWW.GEOQUEST-VERLAG.DE
POST: THALIAPASSAGE 1, 06108 HALLE

OLE VENUS IN *ROTER TEPPICH 8+*, ROCHLITZER BERG (KLETTER- UND WANDERFÜHRER „DER SÄCHSISCHE VULKAN“). FOTO: CHRISTIANE HUPE

BESTELLEN **WWW.GEOQUEST-SHOP.DE**